
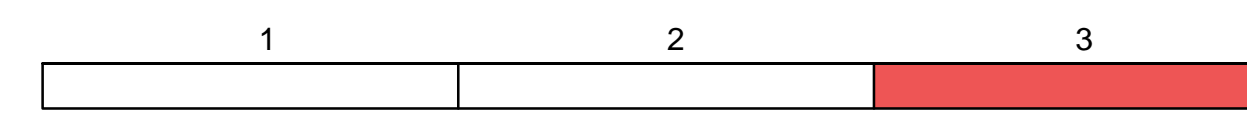


M = 1:500
Überhöhung = 10.0
684.00 m ü. NHN



Höhe Bestandsgelände	[m ü. NHN]	698.33	696.09	693.99	693.20	692.35	692.00	690.00	689.47	689.47	689.47								
Höhe Schachtdeckel	[m ü. NHN]	698.30	696.30	694.49	693.48	692.08	691.46	690.35	690.00	689.83	689.71								
Schachtnummer		ME-23		ME-22		ME-21		ME-20		ME-19		ME-18		ME-17 RW-2		RW-1			
Kanaltiefe	[m]	1.09		1.09		1.09		1.09		1.09		1.48		1.67		2.16			
Schachtdurchmesser	[m]	0.60 m		0.60 m		0.60 m		0.60 m		0.60 m		0.60 m		1.00 m		1.00 m			
Sohlhöhe Schacht	[m ü. NHN]	697.21		695.21		693.40		692.39		691.59		690.37		688.77		687.67			
Sohlhöhe Haltung	[m ü. NHN]	697.21		695.21		693.40		692.39		691.59		690.37		688.81		687.75			
Länge	[m]	27.63		31.11		28.28		31.86		30.03		20.89		22.59		22.59			
Nennweite / Material	[mm]	DN 250 PE MP		DN 250 PE MP		DN 250 PE MP		DN 250 PE MP		DN 250 PE MP		da 315x10.8 PP		DN 200 PE MP		da 200x6.9 PP			
Gefälle	[‰]	22.8		25.1		24.4		25.1		24.4		23.1		24.7		24.4			
Qvoll	[l/s]	163.2		146.2		114.4		96.3		95.0		107.2		141.4		132.0			
Stationierung	[m]	0.00		27.65		58.61		86.85		118.70		148.70		218.70		243.35			
Straße		OA 32																	




Nr.	Änderungen	geändert am	Name	gepr. am	Name

FESTSTELLUNGSENTWURF

Landkreis Oberallgäu Oberallgäuer Platz 2, 87527 Sonthofen	Unterlage / Blatt-Nr.: 16 / 3 Längsschnitt RW nördlich Singerstobelbach
Straße / Abschn.-Nr. / Station: KR OA 32 / 100 / 0+644 - 0+907	PROJIS-Nr.: Maßstab: 1 : 500/50

Ausbau der KR OA 32
Binzen - Richtung Legau
Bau-km 1+853 bis 2+117


 aufgestellt: Landkreis Oberallgäu
 Sonthofen, Joachim Heßmann